


Il paese di Gesù

PROPOSTE OPERATIVE

 *Guarda la cartina e poi completa*

Gesù è nato a

.....

Gesù è cresciuto a

.....

Gesù ha predicato lungo le rive del lago di

.....

Gesù è stato crocifisso a

.....

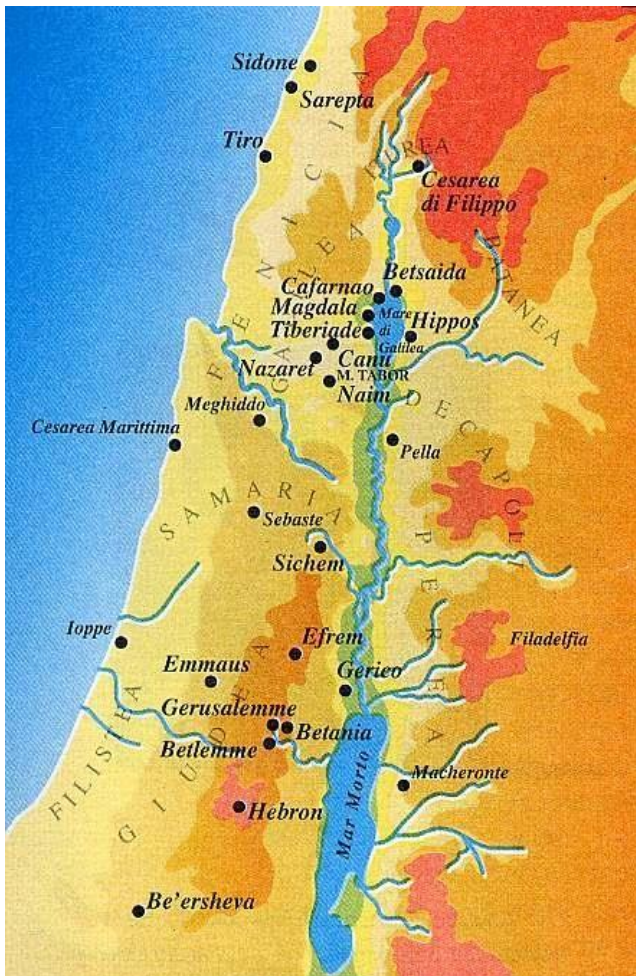
Gesù è stato battezzato nelle acque del fiume

.....



La terra dove Gesù è nato e vissuto si chiamava Palestina. Adesso si chiama Israele. Per i cristiani essa è la Terra Santa, perché in essa è vissuto Gesù, il figlio di Dio. Ogni anno, da tutto il mondo milioni di pellegrini vanno a visitare i luoghi dove Gesù è passato.

La terra di Gesù



Ecco una cartina fisica della terra dove Gesù è nato, vissuto, morto, risorto. Questa terra si chiamava, a quei tempi, **Palestina**, e corrisponde più o meno all'attuale stato di **Israele**.

Qui sotto puoi vedere dove si trova la terra di Gesù rispetto all'Italia.

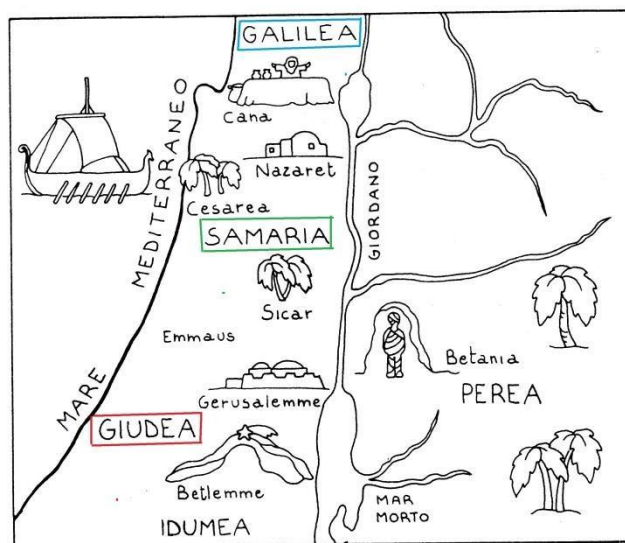


Conoscere la Palestina è importante per capire alcuni aspetti della vita e del messaggio di Gesù.

Come puoi vedere dalla cartina qui a fianco, la terra di Gesù è una stretta striscia di territorio tra il mar Mediterraneo e il corso del fiume Giordano.

Si divide principalmente in 3 regioni

- la **Galilea a nord**, dove Gesù ha vissuto per buona parte della sua vita;
- la **Samaria** in mezzo;
- la **Giudea a sud**: qui si trovano Betlemme (Gesù vi è nato), e Gerusalemme, dove Gesù è morto e risorto.



QUALCHE CURIOSITÀ:

- la capitale della Palestina era Gerusalemme
- il nome Betlemme significa "casa del pane"
- Gesù fu battezzato nel fiume Giordano da Giovanni Battista.